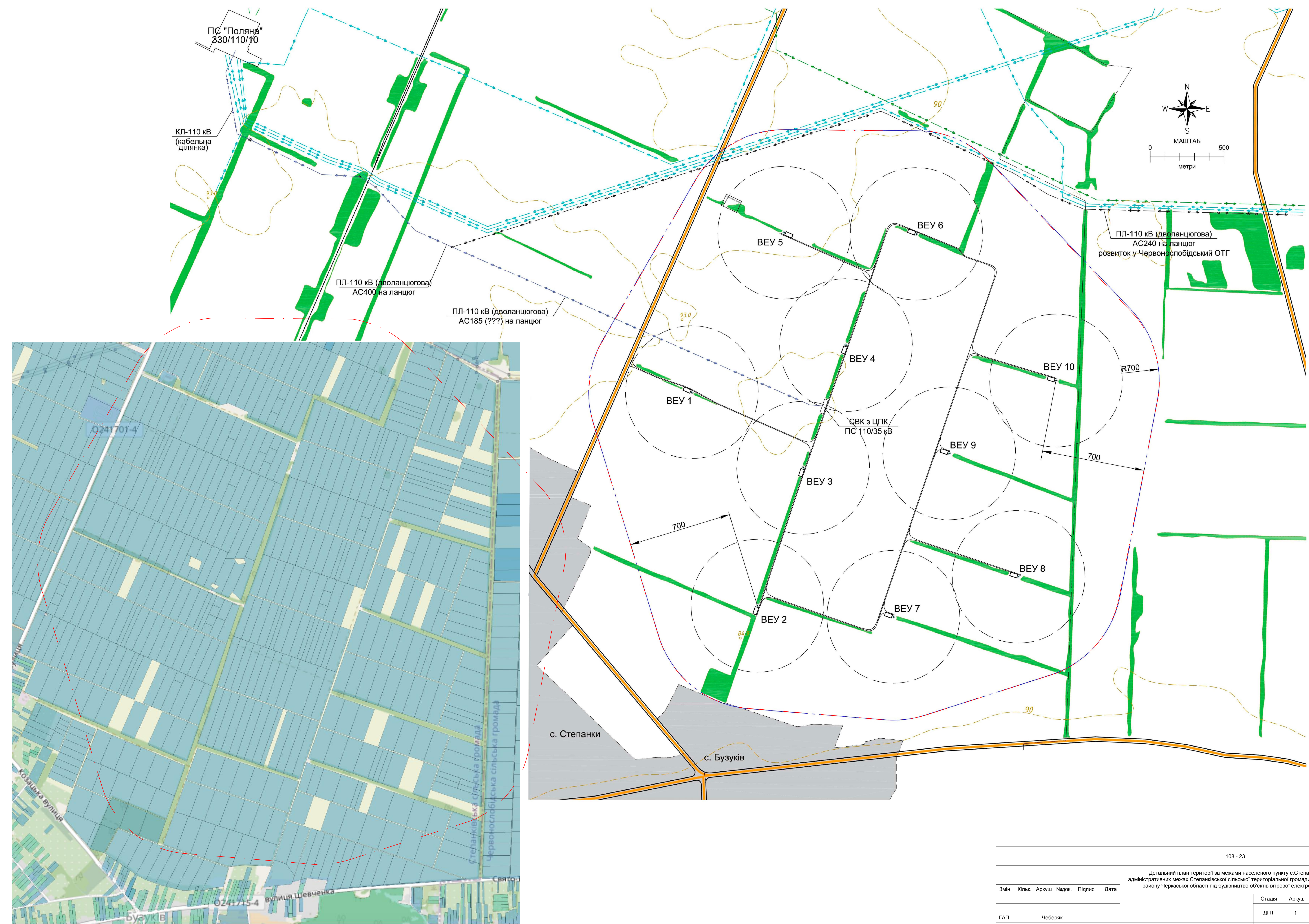
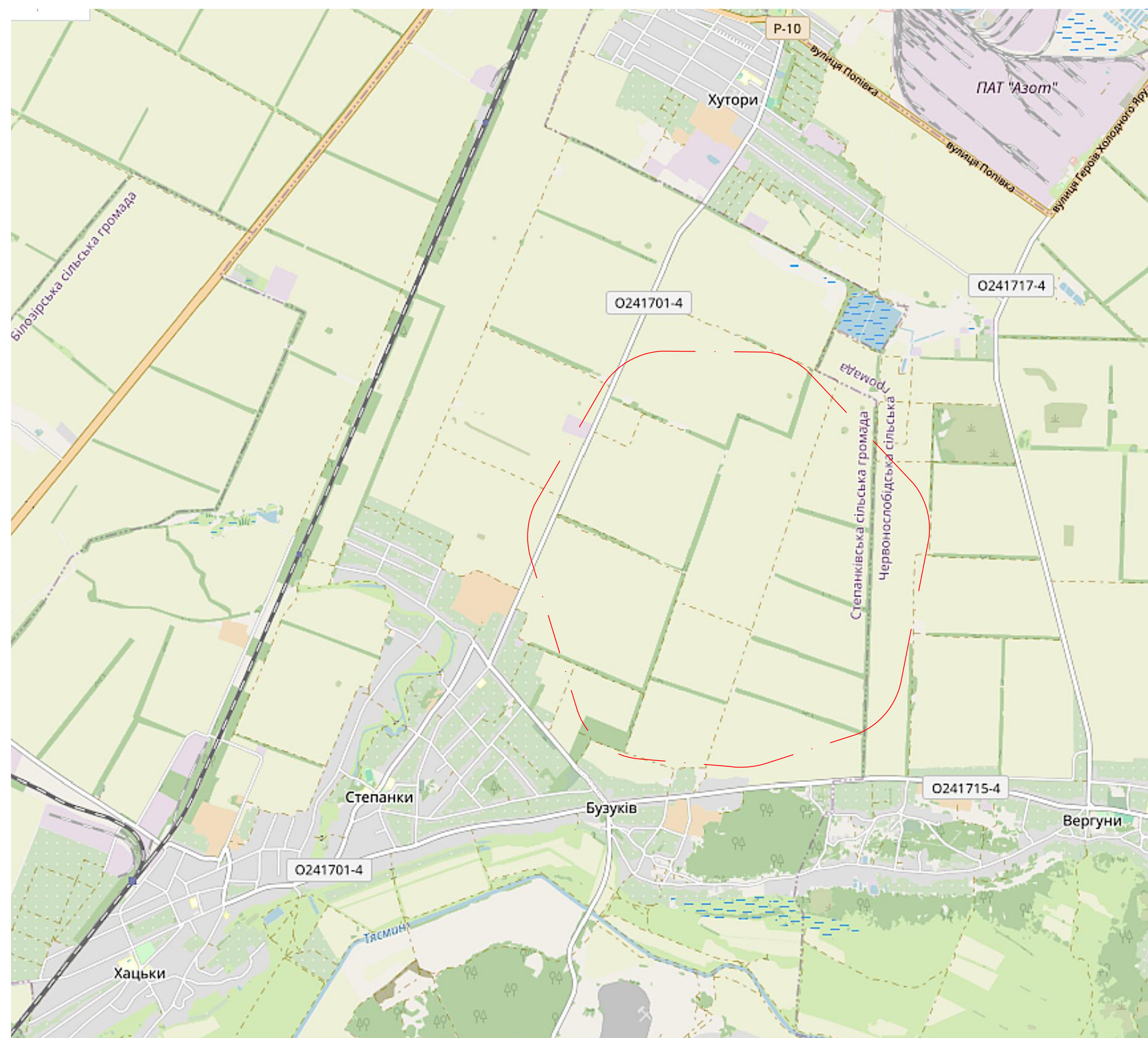
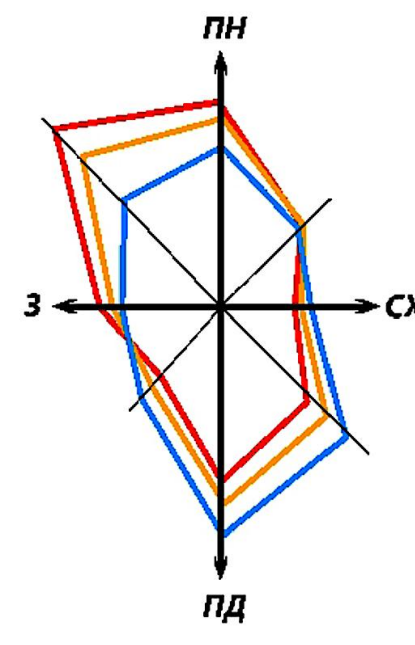



**ДЕТАЛЬНИЙ ПЛАН ТЕРИТОРІЇ ЗА МЕЖАМИ НАСЕЛЕНОГО ПУНКТУ С.СТЕПАНКИ В АДМІНІСТРАТИВНИХ МЕЖАХ СТЕПАНКІВСЬКОЇ СІЛЬСЬКОЇ ТЕРИТОРІАЛЬНОЇ ГРОМАДИ ЧЕРКАСЬКОГО РАЙОНУ ЧЕРКАСЬКОЇ ОБЛАСТІ ПІД БУДІВНИЦТВО ОБ'ЄКТІВ ВІТРОВОЇ ЕЛЕКТРОСТАНЦІЇ**

СХЕМА РОЗТАШУВАННЯ ТЕРИТОРІЇ ДЕТАЛЬНОГО ПЛАНУ ТЕРИТОРІЇ В СИСТЕМІ ПЛАНУВАЛЬНОЇ СТРУКТУРИ НАСЕЛЕНОГО ПУНКТУ М 1:2000



**УМОВНІ ПОЗНАЧЕННЯ:**



Санітрано-захисна зона відповідно до п.9.2.3 ДСТУ 8339:2015 "Вітроелектростанції".  
"Оцінка впливу вітроелектростанцій на навколишнє середовище" складає 700 м

Змін.						Кільк.						Аркуш.						Надск.						Підск.						Дата																													
ГАП												Черебек												ДПТ												1												Аркуші											
Розробив												Черебек												Схема розташування території детального плану території в системі планувальної структури населеного пункту М 1:2000												ФОП Черебек Ю.В. Сертифікат Серія АА №002633																							