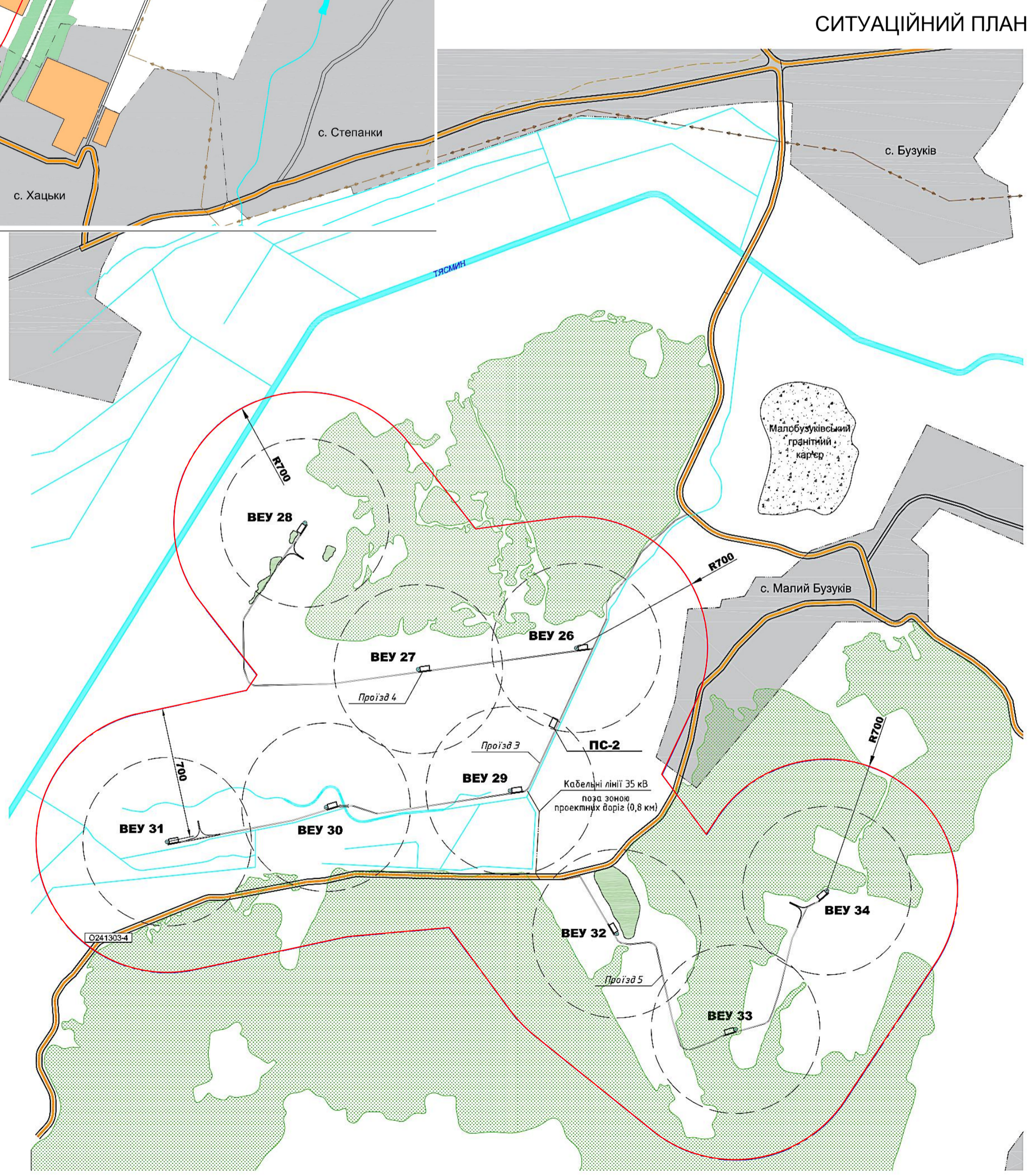
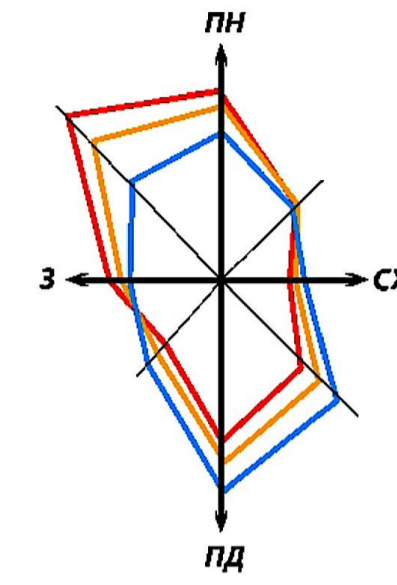
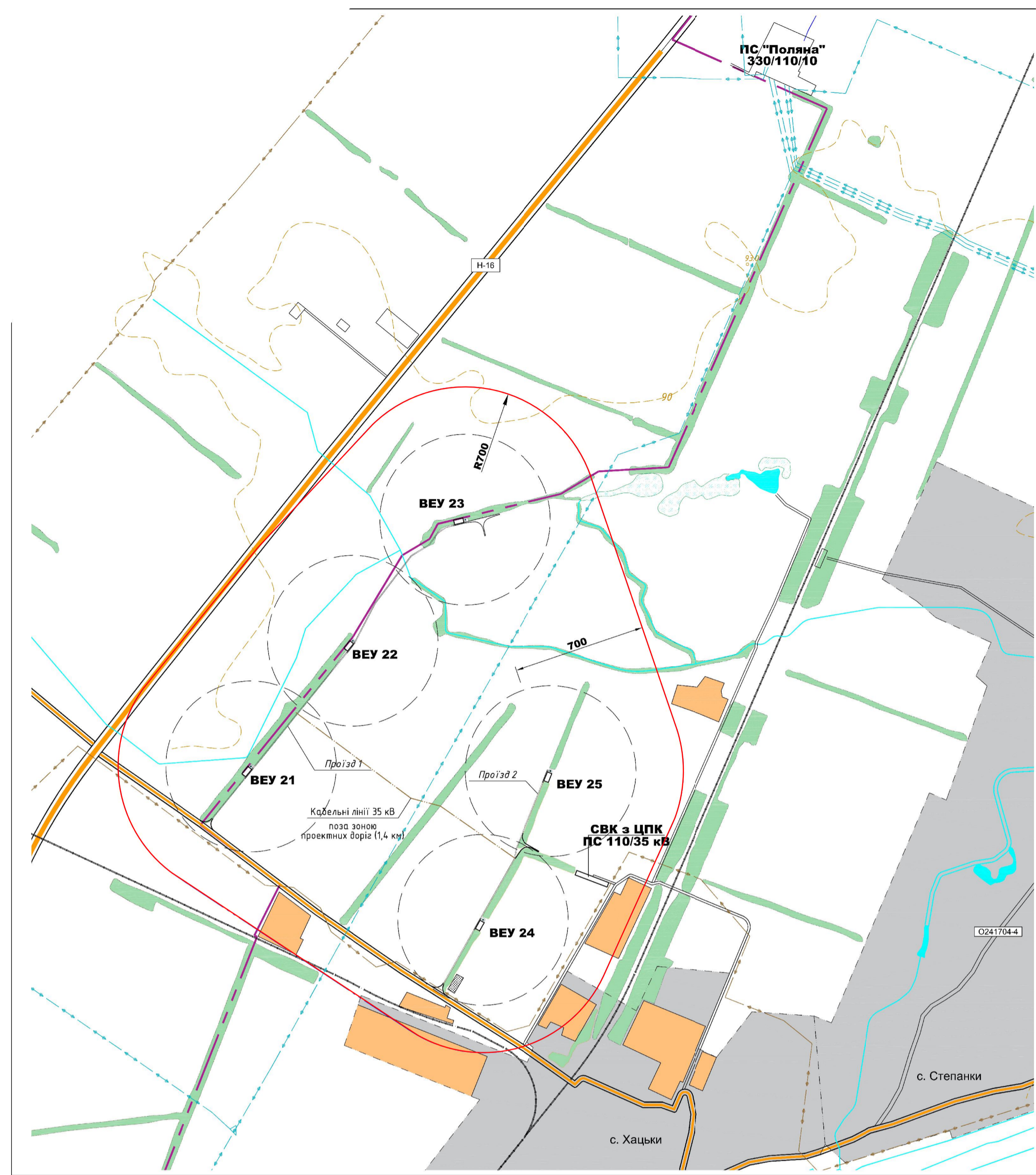


ДЕТАЛЬНИЙ ПЛАН ТЕРИТОРІЇ ЗА МЕЖАМИ НАСЕЛЕНИХ ПУНКТІВ СІЛ ХАЦЬКИ, МАЛИЙ БУЗУКІВ, ГОЛОВ'ЯТИНЕ СТЕПАНКІВСЬКОЇ СІЛЬСЬКОЇ ТЕРИТОРІАЛЬНОЇ ГРОМАДИ ЧЕРКАСЬКОГО РАЙОНУ ЧЕРКАСЬКОЇ ОБЛАСТІ ПІД БУДІВНИЦТВО ОБ'ЄКТІВ ВІТРОВОЇ ЕЛЕКТРОСТАНЦІЇ ЗАГАЛЬНОЮ ПОТУЖНІСТЮ 151,2 МВТ. ДРУГА ЧЕРГА БУДІВНИЦТВА ПОТУЖНІСТЮ 79.2 МВТ

СХЕМА РОЗТАШУВАННЯ ТЕРИТОРІЇ ДЕТАЛЬНОГО ПЛАНУ ТЕРИТОРІЇ В СИСТЕМІ ПЛАНУВАЛЬНОЇ СТРУКТУРИ НАСЕЛЕНОГО ПУНКТУ М 1:2000



СИТУАЦІЙНА СХЕМА



УМОВНІ ПОЗНАЧЕННЯ:



Санітарно-захисна зона відповідно до п.9.2.3 ДСТУ 8339:2015 "Вітроелектростанції".
"Оцінка впливу вітроелектростанцій на навколишнє середовище" складає 700 м

					108 - 24			
					Детальний план території за межами населених пунктів сіл Хацьки, Малий Бузуків, Голов'ятине Степанківської сільської територіальної громади Черкаського району Черкаської області під будівництво об'єктів вітрової електростанції загальною потужністю 151,2 мвт. друга черга будівництва потужністю 79,2 мвт			
Змін.	Кільк.	Аркуш	Модок.	Підпис	Дата	Стадія	Аркуш	Аркушів
ГАП	Чеберяк					ДІП	1	
Розробив	Чеберяк					Схема розташування території детального плану території в системі планувальної структури населеного пункту М 1:2000		ФОП Чеберяк Ю.В. Сертифікат Серія АА №002633